

INFORMAZIONI

ZONA:

Catena Monte Baldo

DIFFICOLTA':

Gita Escursionistica Ambiente Innevato (EAI)

EQUIPAGGIAMENTO:

Media montagna, occhiali da sole

ATTREZZATURA:

Ciaspole, ARTVA, pala e sonda

PARTENZA A PIEDI DA:

S. Valentino di Brentonico (1312 m)

DISLIVELLO COMPLESSIVO:

salita 767 metri, discesa 767 metri

TEMPO DI PERCORRENZA:

6 ore

RITROVO:

ore 6,45 al parcheggio FS - Via Dante

PARTENZA DA CREMONA:

ore 7,00

PERCORSO STRADALE:

Cremona-A21 per Brescia – A4 uscita Peschiera per Affi - A22 del Brennero uscita Ala-Avio direzione Avio - SP208 (Valle dei Mulini) per Brentonico – S. Valentino

DISTANZA DA CREMONA:

151 Km (circa)

CAPOGITA:

Collini Pia

ACCOMPAGNATORI:

Bigliardi Roberto
Rebessi Primo

CARTINA:

© 2015 KOMPASS-Karten GmbH
(estratto cartina non in scala)

Le iscrizioni sono raccolte, presso la Segreteria, direttamente dal Capogita e/o accompagnatori incaricati, durante gli orari d'apertura della sede CAI

Martedì ore 17.00 - 18.30
Giovedì sera ore 21.00 - 22.30

Non sono ammesse iscrizioni telefoniche.

APERTURA ISCRIZIONI: 3 marzo 2015
CHIUSURA ISCRIZIONI: 10 marzo 2015

NUMERO MASSIMO DEI PARTECIPANTI : 18

QUOTA ISCRIZIONE: 4,00 € socio 10,00 € non socio

TOTALE: 4,00 € socio – 10,00 € non socio

da versare **obbligatoriamente** all'atto dell'iscrizione

Estratto del Regolamento

Art.4/2 La partecipazione alle gite sociali comporta la conoscenza integrale e l'accettazione incondizionata del programma proposto e l'impegno al rispetto del presente Regolamento. Il capogita provvede all'atto dell'iscrizione dei soci e dei non-soci alla consegna di copia del presente Regolamento ritirando contestualmente apposita firma.

Art.5/1 L'iscrizione a ciascuna gita sociale viene raccolta direttamente dal capogita o dagli accompagnatori incaricati, durante gli orari di apertura della sede sociale ed entro i termini stabiliti.

Art.8 Con l'iscrizione al C.A.I., o con il regolare rinnovo del bollino sezionale entro il 31 marzo di ogni anno, si attiva automaticamente la copertura assicurativa infortuni per tutte le attività sociali. La copertura assicurativa infortuni per i soci che non hanno rinnovato entro il 31 marzo e per i non soci è compresa nella quota di iscrizione alla gita.

Art.10/2 In caso di rinuncia a prendere parte alla gita, ciascun iscritto è tenuto a darne comunicazione al capogita, affinché questi possa eventualmente provvedere alla sua sostituzione. La quota di partecipazione versata viene restituita al rinunciario, solo se un nuovo iscritto subentra in sua sostituzione, entro e non oltre 30 giorni.

Art.12/2 Qualora il trasferimento da Cremona avvenga con autoveature private, gli equipaggi sono tenuti a suddividersi le spese di viaggio.

Art.13/1 Il capogita, sentito il parere degli accompagnatori, può, a suo insindacabile giudizio, modificare in qualunque momento, in toto o in parte, il programma o l'itinerario proposto, dandone tempestiva comunicazione agli interessati.

Art.14 Ogni partecipante, iscrivendosi alla gita, prende atto delle difficoltà che essa comporta e le commisura alle proprie capacità.

Art.15/1 Ciascun partecipante, nel rispetto del presente Regolamento, ha l'obbligo di attenersi sempre alle disposizioni del capogita e di adeguarsi alle sue decisioni, anche quando non le condivide.

Art.15/3 Ciascun partecipante, pena l'esclusione dalla gita, è tenuto ad avere con sé l'equipaggiamento e l'attrezzatura indicati sul volantino di presentazione della gita e a controllarne l'efficienza prima della partenza.



Club Alpino Italiano
Sezione di Cremona

Via Palestro, 32

☎ 0372.422400

www.caicremona.it






Commissione Sezionale Escursionismo

GITA SOCIALE

mercoledì
11 marzo 2015



Monte Altissimo di Nago
(2079 m)

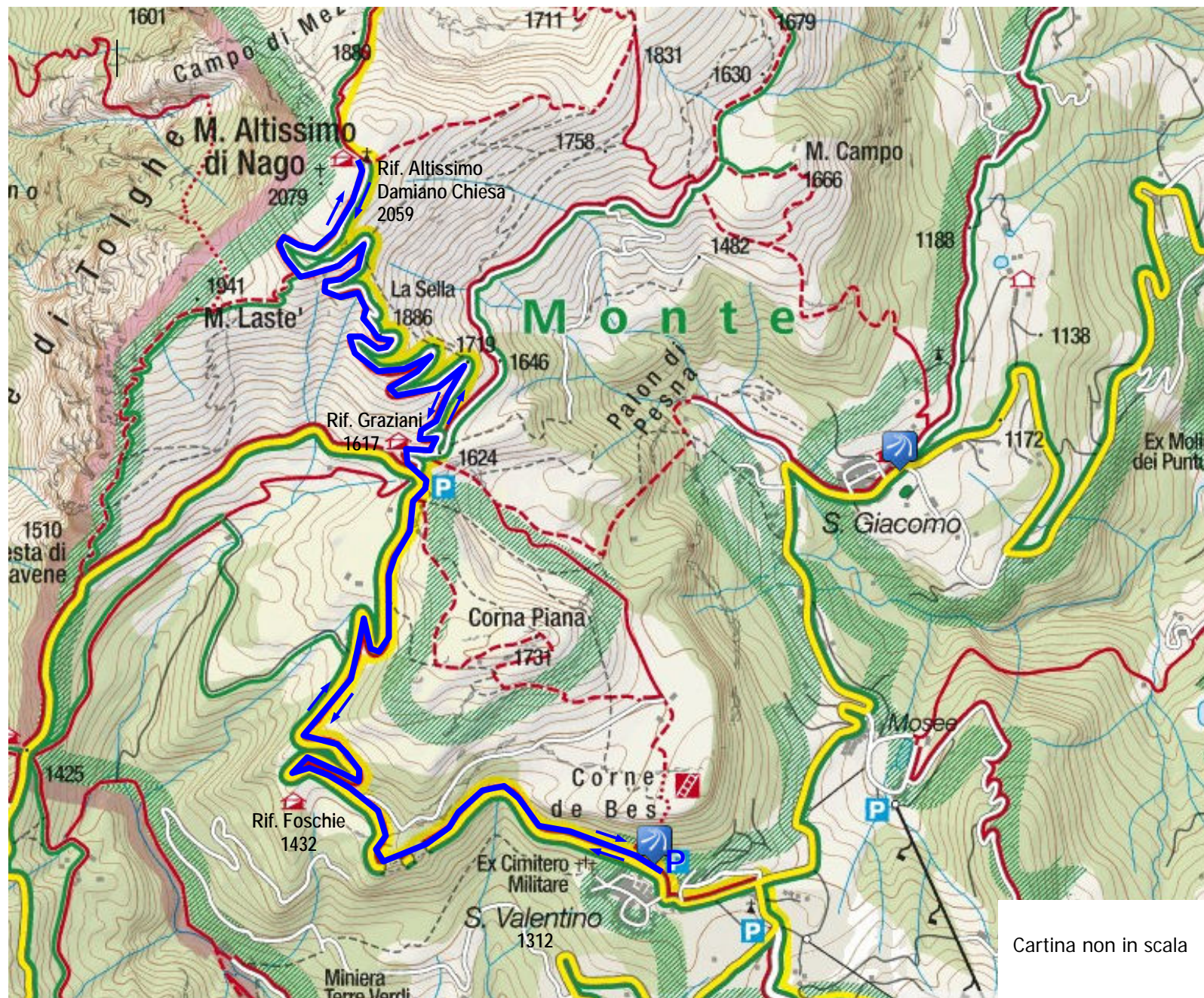
Dislivello	tipologia	Tempo percorrenza
 767 m	 EAI	 6,00 h

DESCRIZIONE DEL PERCORSO

Seguendo il tracciato della strada in direzione della Bocca di Navene si raggiunge in una mezz'ora circa il Rif. Foschie (m 1432). Si prosegue a mezza costa lungo il fianco occidentale della montagna sino ad uscire tra ampi pascoli in prossimità di una malga isolata. Ormai sovrastati dall'ampia mole del M. Altissimo di Nago, si segue ancora per un breve tratto la provinciale sino a guadagnare la Bocca di Creer proprio ai piedi della cima, ove è presente il Rifugio Graziani (1617 m). L'escursione procede abbandonando la carrozzabile e risalendo le pendici del monte per mezzo del tracciato sterrato di una vecchia strada militare. Una quindicina di tornanti permettono senza alcuna difficoltà di rimontare la parte sommitale della montagna con vedute che si fanno progressivamente più ampie estendendosi soprattutto verso oriente in direzione dei Monti Lessini e sul sottostante lago di Garda. La sterrata ha termine in coincidenza del Rifugio Altissimo - Damiano Chiesa (2059 m) a pochissima distanza dalla cima facilmente raggiungibile (2079 m) da cui è possibile spaziare, con panorama a 360°, dalle Alpi Giudicarie, all' Adamello - Presanella, alle Dolomiti di Brenta, alle Pale di S. Martino, al Lagorai, al Pasubio e ai Monti Lessini con Cima Carega. Verso sud si nota in primo piano la parte centrale del Gruppo del Baldo con la sommità della Cima delle Pozzette. Scostandosi di pochi metri dalla cima verso ovest si arriva sull'orlo della scarpata che precipita direttamente per 2000 metri sulla sponda orientale del Garda. La visione sulla testa settentrionale del lago è senz'altro la migliore possibile; risulta ben visibile anche il Lago di Ledro.

NOTE DI CARATTERE STORICO AMBIENTALE

La lunga catena di M. Baldo, che si sviluppa per 40 km parallelamente al Lago di Garda, è divisa in due parti dalla marcata sella della Bocca di Tratto Spino. Verso sud troviamo la parte più importante e notevole del gruppo: una sequenza di cime per lo più alla portata del normale escursionista, culminanti nella Cima di Valdritta. Verso nord il gruppo si innalza nell'ampia mole del Monte Altissimo di Nago. La cima, raggiungibile per mezzo di una comoda sterrata, permette la migliore visione possibile dell'estremità settentrionale del Lago di Garda.



Cartina non in scala

PROSSIME GITE:

sabato 21 marzo (gita E) Conca di Dalco – Alto Garda Bresciano
lunedì 6 aprile (gita E) Rifugio Magnolini